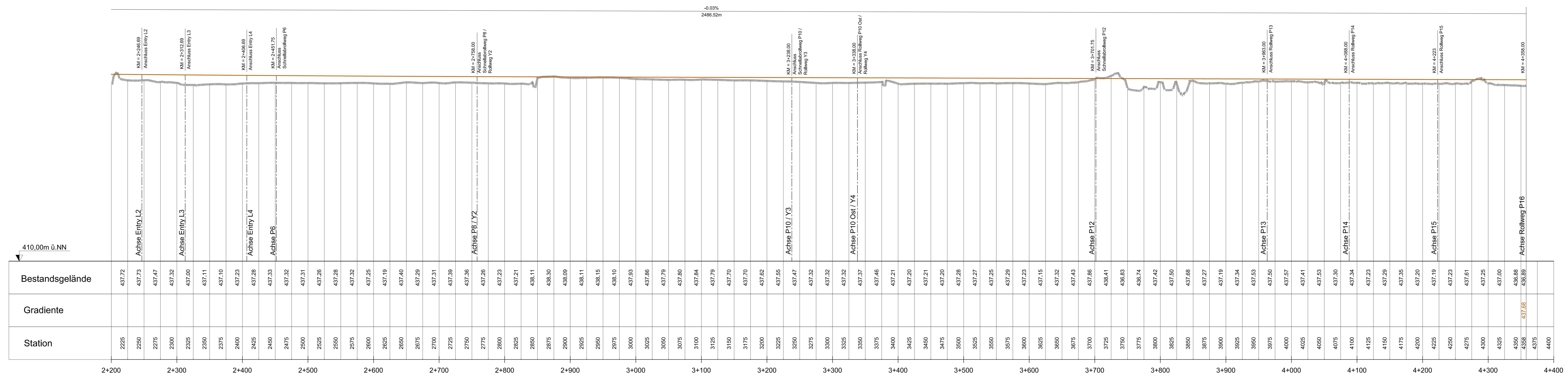
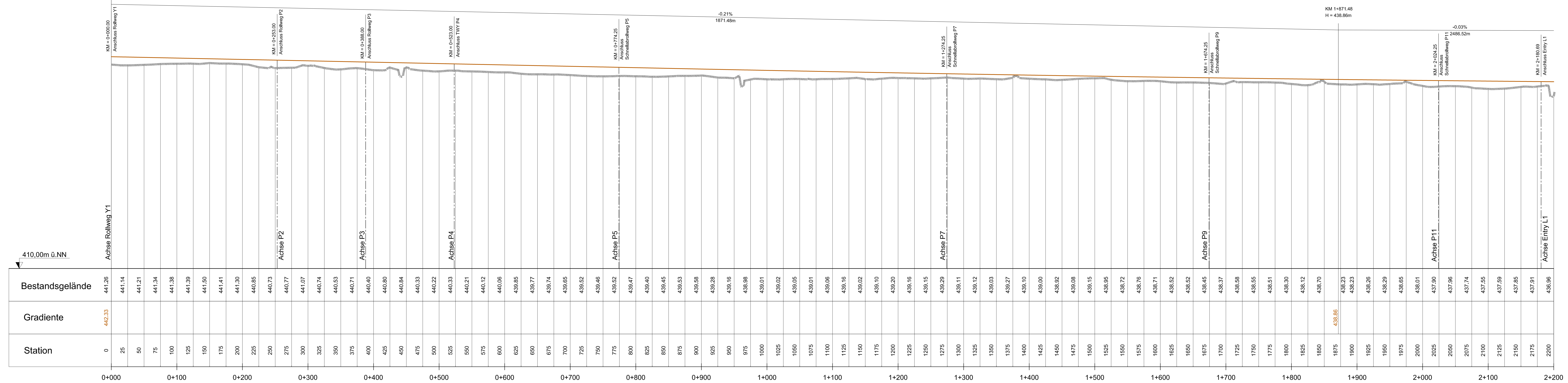
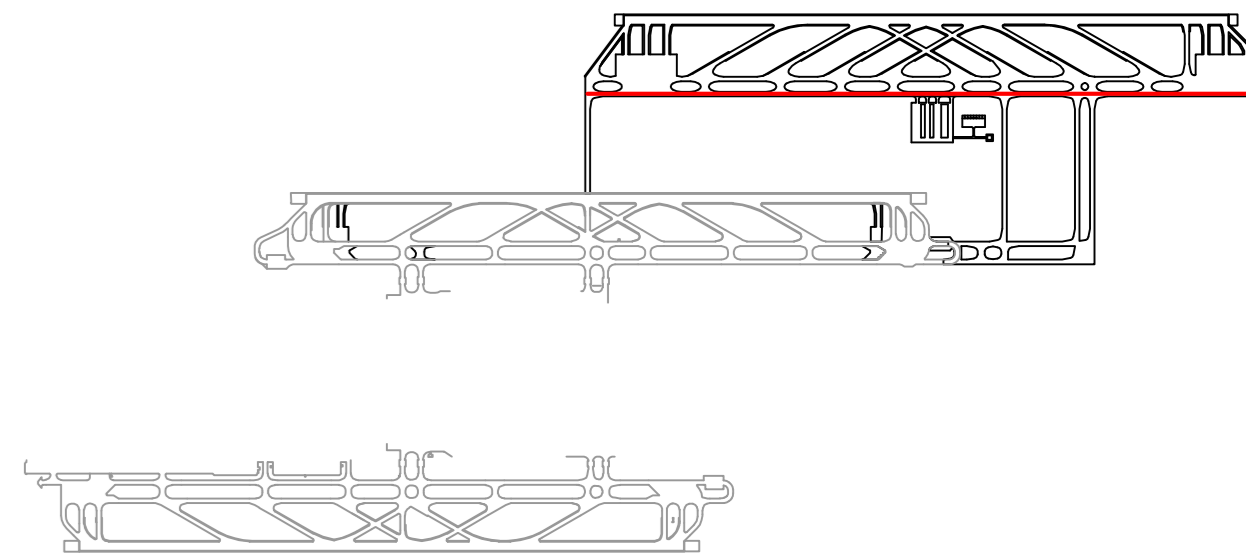


Parallelrollweg L

X = 6.840



IN DIESEM PLAN FESTZUSTELLEN

— Gradiente
438.96 Höhenkoten

NACHRICHTLICHE DARSTELLUNG

— Gelände
 -0.03% Längsneigung der Gradiente
 2486.52m

Dieser Plan wird gem. § 5 8 ff. des
 Luftverkehrsgesetzes (LuftVG) festgestellt.
 Regierung von Oberbayern
 - Luftamt Sobayern -
 Bachner
 Ltd. Regierungsdirektor

Planfeststellungsverfahren 3. Start- und Landebahn



Objekt	ROLLWEGE UND VORFELDER	Erläuterungs-Nr.	B2 - 001
Planart	LÄNGSSCHNITT PARALLELROLLWEG L x=6.840	Maßstab	1: 2 000/200
Planverfasser	 <small>Hansstraße 20 85354 München Tel. 089-3797-0</small>	Bearb.	Rupp
		Gezeichnet	Kaczor
		Geprüft	Eberhardt
		Datum	20.08.2007
Flughafen München GmbH	München, den 20.08.2007	Geprüft	Datum
gez. LV. Dr. Josef Schwendner	gez. LV. Nils Eichbaum	Zeichen	PT-K SC
		Anlage Nr.	B2 - 211